

RANDONNEE PERMANENTE : « Randonnée en Baronnie provençales »

Cette Randonnée Permanente au départ de Mollans-sur-Ouvèze est recommandée de Mai à septembre et elle peut être effectuée dans les deux sens depuis n'importe quel point du circuit et peut s'effectuer sur un ou plusieurs jours. Vous cyclerez en grande partie dans le **Parc Naturel Régional des Baronnies Provençales**.



Mollans-sur-Ouvèze, petit village drômois d'un millier d'âmes, dès le moyen-âge, fut une place-forte importante ainsi qu'un centre d'échange par sa situation plus avancée que Buis-les-Baronnies. Fief partagé en deux au XIII^e siècle : deux châteaux, deux paroisses, deux monastères. Jusqu'au XIX^e siècle célèbre pour sa foire annuelle de la St-Marc où s'y vendaient les agneaux du haut-pays.

Aujourd'hui, tous les ans début juillet « **les peintres dans la rue** » regroupent les artistes venus de toute part exposant ainsi leurs tableaux dans les ruelles du village. Vous n'aurez aucune difficulté à stationner votre voiture sur le parking à deux pas du centre-ville.

Porte des Baronnies, **Mollans-sur-Ouvèze** jouait autrefois le rôle de frontière entre le Comtat Venaissin et le Dauphiné, entre la riche plaine et la montagne sèche.

Par expérience, pour avoir fait les circuits plusieurs fois, je vous conseille d'avoir une bonne condition physique avant de s'y frotter. Elle reste un bon entraînement aux Cyclo Montagnardes (BCM) de juin et juillet.

Dès la sortie de Mollans, en prenant le circuit dans le sens inverse des aiguilles d'une montre, le premier col, le **col de Veau** (386 m) se présentera devant vous, aussi prenez votre temps en enroulant des développements adaptés pour gravir ses pentes sévères.



Col de Veau (386m)

Brantes (BCN/BPF)



Heureusement l'effort sera de courte durée et la remontée de la vallée du Toulourenc qui suit, vous enchantera dans la fraîcheur matinale avec « *Seigneur Ventoux* » en toile de fond. Ce faux-plat montant vous mènera au pied de **Brantes**, le premier BCN/BPF du circuit.

Ce village se découvre à la sortie d'un virage en pleine ascension, et mérite toute votre attention. Vieux village perché à l'extrémité Nord du département, à la frontière de la **Drôme provençale**. se tient paisiblement face au flanc du Mont Ventoux. Telle une vaillante sentinelle, il est comme suspendu au-dessus de la vallée du Toulourenc, en pleine quiétude, loin des bruits et de la foule, dans une nature sauvage et préservée.

La route est encore longue, Ne vous attardez pas, 3 km d'ascension régulières vous attendent pour atteindre le sommet du col des Aires (640m).



Brantes avec Vue sur le Mont Ventoux



Col des Aires (640m)

Récupérez et admirez le paysage pendant la descente sur une très belle route serpentant à travers forêts de pins et de genêts, vignes et cerisiers, agrémenté de quelques falaises striées : une merveilleuse contrée inhabitée, apaisante jusqu'à ce que vous découvriez au loin, se dressant face au mont Ventoux, entouré de collines verdoyantes et dominant une jolie petite plaine plantée de lavandes parfumées, classé parmi les plus beaux villages de France., le village de Montbrun-les-bains vous ouvrira ses portes.



Montbrun les Bains (BCN/BPF)

Forteresse protégée derrière ses remparts et dominée par les ruines romantiques de son château, **Montbrun-les-Bains** ressemble à une parfaite image d'Épinal, le village médiéval idéal, superbe d'harmonie avec ses maisons de pierre ocre jaune.

Montbrun-les-Bains, est, comme son nom l'indique, une station thermale, construite par le Comte d'Aulan à la fin du 19^{ème} siècle, au pied de la ville fortifiée. Bâtie sur les contreforts du Mont Ventoux, avec 240 jours de soleil par an, un air pur, à l'abri du Mistral comme de la canicule, elle possède encore un trésor : ses eaux sulfurées, qui soignent les rhumatismes, les affections des voies respiratoires et de la peau.

A sortie du village, prenez la D189, direction **Ferrassières** et le col de l'Homme Mort par une petite départementale quasi déserte. Dès la sortie du village, il faut remettre les petits développements car la route ne laisse aucuns répités à travers une magnifique forêt de chênes verts et quelques épicéas. Vous atteindrez le village par un léger faux-plat descendant. Dès la sortie du village, vous attaquez la montée du col par le côté Sud, qui ne présente pas de grosses difficultés, les % sont réguliers autour de 5%, idéal pour enrôler un 34x23 sans forcer outre mesure. Le sommet sera atteint quelques 35mn plus tard après 6 km menant à 1 213m d'altitude, point culminant de la randonnée.

Ferrassières, Col de l'homme Mort





Col de l'Homme Mort (1 213 m)

Il faut de nouveau rejoindre la vallée quelques 450 m en contrebas. Dans la descente, vous passerez le col de Macuègne (1068 m) avant de plonger sur Sèderon, commune où vous devrez pointer votre carnet de route.

Sèderon, modeste bourg provençal est construit entre deux falaises rocheuses, frontière naturelle des reliefs alpins et méditerranéens. Dominé par les rochers de la Tour et du Crapon qui ferment la vallée par un étroit goulet laissant échapper la rivière Méouge, Sèderon est un passage naturel entre Provence et Dauphiné, et fut longtemps à ce titre un important centre de commerce. Vous êtes à 810m d'altitude dans un cadre magnifique, mais il faut poursuivre votre route. Remonter la D572 sur 6km avant de prendre la

bifurcation à gauche vers le col St Jean, la prochaine difficulté avant de rejoindre **Laborel**. 8 km d'ascension sur des pentes difficiles, Prenez le temps d'admirer le paysage. Le sommet atteint, le souffle un peu court, mais avec encore de la réserve, la descente vers Laborel vous permettra de récupérer, Attention à la chaussée granuleuse, soyez prudent, une chute est vite arrivée. Suivant l'heure de votre arrivée à Laborel, faite la pause déjeuner sur la place du village au pied de la fontaine, le coin est sympathique... **Laborel** appartient à la Drôme provençale, qui regroupe le quart sud de la Drôme où l'influence provençale devient prédominante dans le paysage et la culture locale.

Col Saint Jean (1 158 m)



Orpierre



La commune regroupe le fond de la vallée du Céans, et est fermée au sud, à l'ouest et au nord par des chaînes de montagnes culminant à **Chamouse** (1 532 m) entre lesquelles des cols permettent le passage vers les communes voisines.

Le circuit passe normalement à **Orpierre** pour remonter jusqu'au col du Reychasset, mais pour les chasseurs de cols, en prenant la direction du col du Perty, à la sortie du village, puis à droite la petite route qui rejoint directement le pied du prochain col, à Villebois-les-pins vous passerez au col de **Pierre-Vesce** (1056m) court (2,5km) mais raide (D+230m). Si vous décidez pour le passage par Orpierre, vous ne serez pas déçu car la route qui vous y amènera et le village sont superbes, vous apprécierez certainement.

Blotti au pied de dents rocheuses, laquelle trône une jolie église à abside ronde. vous ne impressionnantes falaises verticales et manquerez pas d'admirer les restes d'un très beau situé sur la « route des princes d'Orange », patrimoine qui remonte au 16^{ème} siècle... comme l'imposante **Orpierre** est un vrai village du Sud, avec sa fontaine, la prison seigneuriale, le four « *Barral* » où chacun placette ombragée de platanes et de tilleuls venait faire cuire son pain, moyennant taxes de fourrages, occupée par des boulistes nonchalants, sur de vieilles portes de belles proportions (17^{ème} siècle), de



Orpierre, La Fontaine place du village

Quelques km vous séparent du prochain village que vous atteindrez sans difficulté, pour un nouveau pointage du carnet de route.

A **Rosans**, vous serez au cœur des Baronnies provençales, et le village mérite une visite. De loin déjà, Rosans offre aux regards une belle harmonie de pierres ocres, et vieilles toitures de tuiles romaines. De près, vous découvrirez un village encore médiéval, où le temps semble s'être arrêté, comme en témoignent les vieilles enseignes défraîchies de commerces aujourd'hui disparus. Cette envoûtante atmosphère médiévale vous accompagnera dès l'entrée du village, qui se fait sous une porte voûtée et ne vous lâchera plus.

Rosans (700m), son église



En empruntant la rue de la Tour ou du Four, ou encore l'impasse du Recoin, vous finirez par arriver devant une impressionnante tour carrée, dite « *Tour sarrasine* ». Construite au 13^{ème} siècle en énormes pierres taillées en pointes de diamant, elle est encore en parfait état de conservation. A moitié restauré, La commune attend les bonnes volontés pour terminer sa restauration complète afin de lui redonner son lustre d'antan.

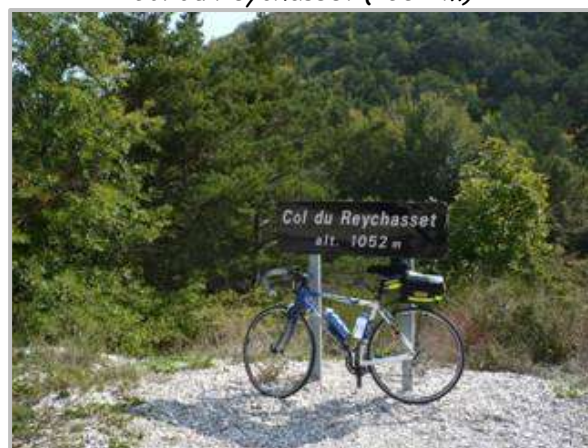
Si vous avez opté pour le grand circuit, il vous faudra alors faire la boucle supplémentaire d'une quarantaine de km passant par les cols de Palluel (801m), de la Saulce (877m), des Tourettes (1126m), Bruis, la Charce et remonter via le col de la Fromagère-Pommerol (1081m), la boucle pouvant être faite dans l'autre sens.

Un pointage est alors demandé pour cette boucle dans le petit village de **Bruis**, d'une centaine d'habitants, il faudra faire preuve de patience pour trouver le sésame à mettre sur la carte de route, mais vous pourrez éventuellement faire ce pointage au village voisin de **Montmorin**, lui aussi peuplé d'une centaine d'âme, ou à défaut, le remplacer par une photo avec le vélo devant le panneau de la commune.

nombreux porches voutés et passages couverts...

Vous êtes à 698 m d'altitude et le col du Reyçhasset vous attend du haut de ses 1052 m. La montée est régulière aux pourcentages moyens, mais attention ce n'est pas le dernier col à gravir. Dans la descente du Reyçhasset, restez sur la D116 direction **Verclause** pendant une bonne dizaine de km, puis ne ratez pas la D125, qui vous conduira vers **Saint-André-de-Rosans** où vous pourrez découvrir les ruines d'un ancien prieuré clunisien ainsi qu'une curiosité géologique « *Les œufs de dinosaures* », à l'extérieur du village.

Col du Reyçhasset (1052 m)





Bruis, le village

Le circuit court emprunte directement la vallée de l'Eygues depuis Rosans pour rejoindre **Verclause** par la D94, et atteindre la bifurcation vers le col de Soubeyran. Dans ce sens le dénivelé sera tout à votre avantage. Dès le pied de Soubeyran, il vous faudra vous remettre à l'ouvrage pour passer les 540m de dénivelé sur les 8km de montée. Avec un pourcentage moyen de 7,5%, cela ne laisse guère le temps à la récupération et c'est quand même le huitième col de la journée. Rien n'est impossible pour des cyclos avertis, il suffit de faire preuve de patience, d'admirer la flore et la faune, faire des poses quand cela s'avère intéressant ou nécessaire pour figer des souvenirs avec l'appareil photos.

Après le sommet, vous apprécierez les 10 km de descente rapide qui vous amèneront vers **Bellecombe** et **St Sauveur-Gouvernet** et à pied d'œuvre pour affronter l'avant-dernière difficulté, le **col d'Ey**.

Col de Soubeyrand (994 m).



Un premier kilomètre difficile, puis la pente se radoucit (5%) permettant une montée régulière sans emballer les organes vitaux. Au passage du col, à 718m d'altitude vous pouvez dire « *maintenant c'est gagné* », vous allez pouvoir savourer les quelques kilomètres qui vont vous ramener sur **Buis-les-Baronnies**, village entouré de prairies et de belles oliveraies, à l'abri des grands vents du couloir rhodanien, d'où son agréable microclimat méditerranéen grâce auquel on y cultive l'olivier, la lavande, les abricots, et de nombreuses herbes aromatiques. **Buis-les-Baronnies** est situé au cœur de la Drôme Provençale, sur la rive droite de l'Ouvèze au pied du rocher Saint-Julien.

Col d'Ey (718 m)



La traversée du village vous permettra de découvrir la Place du Marché avec des arcades du XV^{ème} siècle, ainsi que le « *Portail Renaissance* » de l'ancienne chapelle religieuse des Ursulines. Il reste de nombreuses curiosités ou autres architectures à voir, encore faut-il avoir un peu de temps. Une petite bosse, le col Saint-Michel à 5 km de l'arrivée, puis c'est la plongée vers **Mollans-sur-Ouvèze**.

Vous venez de réaliser une superbe randonnée de montagne, qui j'espère vous laissera d'excellents souvenirs... N'oubliez pas le dernier pointage de votre carnet de route.

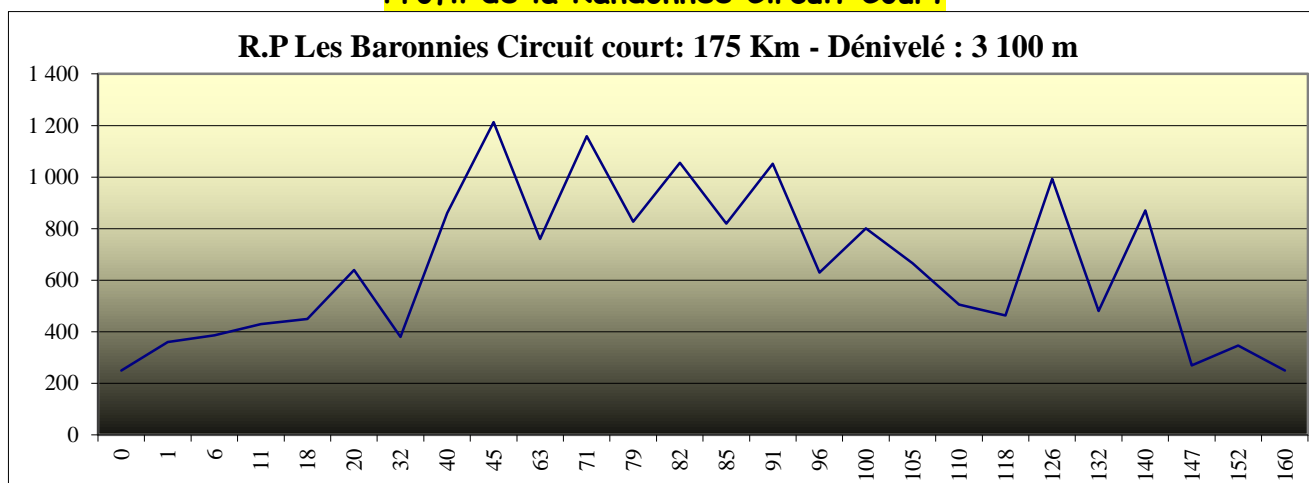


Mollans-sur-Ouvèze, la fontaine

Les peintres dans la rue du village



Profil de la Randonnée Circuit Court



Maison du Parc Naturel Régional des Baronnies Provençales

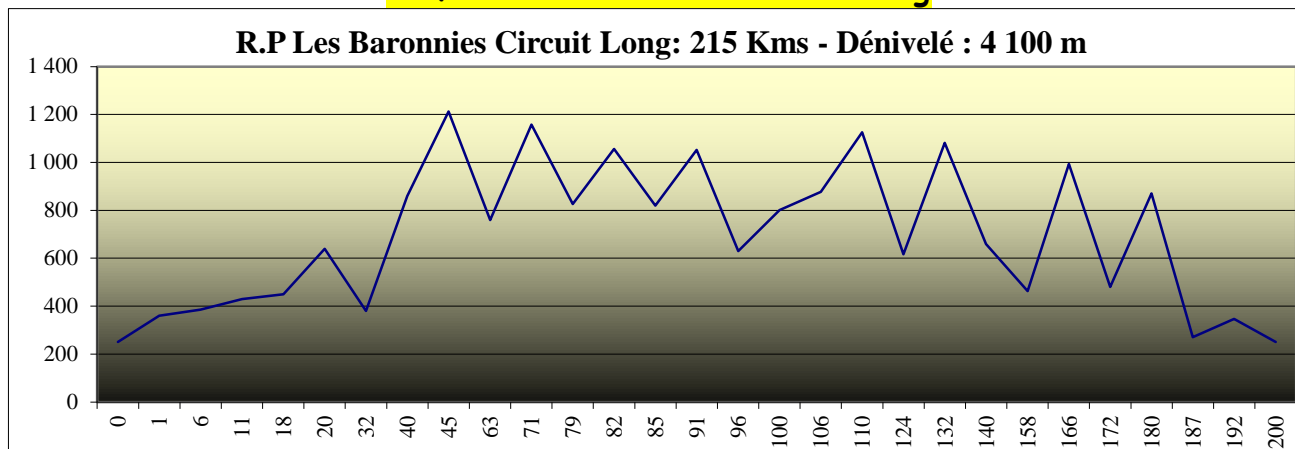
45 Chemin des randonneurs
 26510 SAHUNE
 Tel: 04 75 26 79 05
 Site: www.baronnies-provencales.fr



Retrouver le circuit classique sur Openrunner N°10 619 162

Retrouver La Boucle optionnelle sur Openrunner N° 10 619 191

Profil de la Randonnée Circuit Long



Hébergements sur le circuit :



Hôtel Restaurant 3* Le Saint Marc
à Mollans-sur-Ouvèze au pied du Mont Ventoux
Logis avec Piscine
A 1,3km du centre-ville

Contact : hotel@saintmarc.com
Prix : 70 à 80 € la nuit



Gite 3* Loft La Terrasse en Drôme Provençale
à Mollans-sur-Ouvèze au pied du Mont Ventoux

A proximité du centre-ville

Contact : [Michel](#)
Prix : 55 € la nuit



Gite La Maison de Jade
1055, La savoillane, 26170 Buis-les-Baronniés
Au Cœur du village

Contact : [Christine](#)
Tél. 04 75 28 18 15

Prix : 62 € la nuit Chambre deux personnes,
petit déjeuner compris



Hôtel 3* les Arcades Le Lion d'Or
7, Place du Marché, 26170 Buis-les-Baronnies

Contact :
Tél. 04 75 28 11 31

Prix : 66 à 100 € la nuit suivant type de chambre



Hôtel Château Lesdiguières Rosans
05150 Rosans

Contact : Marcel van der Hulst et Coralie Corneard
Tél. 04 92 66 64 73
Mobile : 06 88 64 06 23

*Prix : 65 à 85 € la nuit suivant type de chambre 1 personne
De 80 à 100 € pour deux personnes
Petit déjeuner compris*



Village de Vacances Paul Bert
Appartement type Gite
Route de la Chapelle 05150 Rosans

Contact :
Tél. 04 92 50 77 36
Courriel : rosans@plvpb.com




Chambres d'Hôtes B&B Les Terrasses du Paradis
05700 Orpierre

Contact :
Courriel : lesterrassesparadis@gmail.com
Mobile : 06 44 04 10 06

*Prix : 50 € la nuit suivant 1 personne
De 60 à 75 € pour deux personnes suivant type de chambres
Petit déjeuner compris*



RANDONNEE EN BARONNIES PROVENÇALES
LABEL NATIONAL N° 345 / 19
FFCT N° 002142 CODEP 13
Comité Régional Provence Alpes Côte d'Azur



Les Roses Trémières Gite 🌾🌾🌾

Rue du Boisset
05150 Saint-André de Rosans, France

Contact : Frédérique et Stéphane ROLS

Tél : 04 92 24 28 10

Mobile : 06 79 41 96 85

Courriel : fred.rols@free.fr

Site internet : www.lesrosestremieres.fr



Cycloutil

4 Grande Rue, 26170, **Buis-les-Baronnies**

Contact :

Courriel :

Tel. : 04 75 28 08 01



Le Coin du Vélo

52 Avenue Henri Rochier, 26110, **Nyons**

Contact :

Courriel :

Tel. : 04 75 28 40 68



Provence Cycle

Cours des Isnards, Porte Béchon, 84340, **Malucène**

Contact :

Courriel :

Tel. : 04 90 41 95 17